

# ISIKLIKU KASUTUSÕIGUSE KOORMATAVA ALA PLAAN

Lääne-Viru maakond, Avanduse küla, 17102 Viru-Jaagupi - Simuna tee

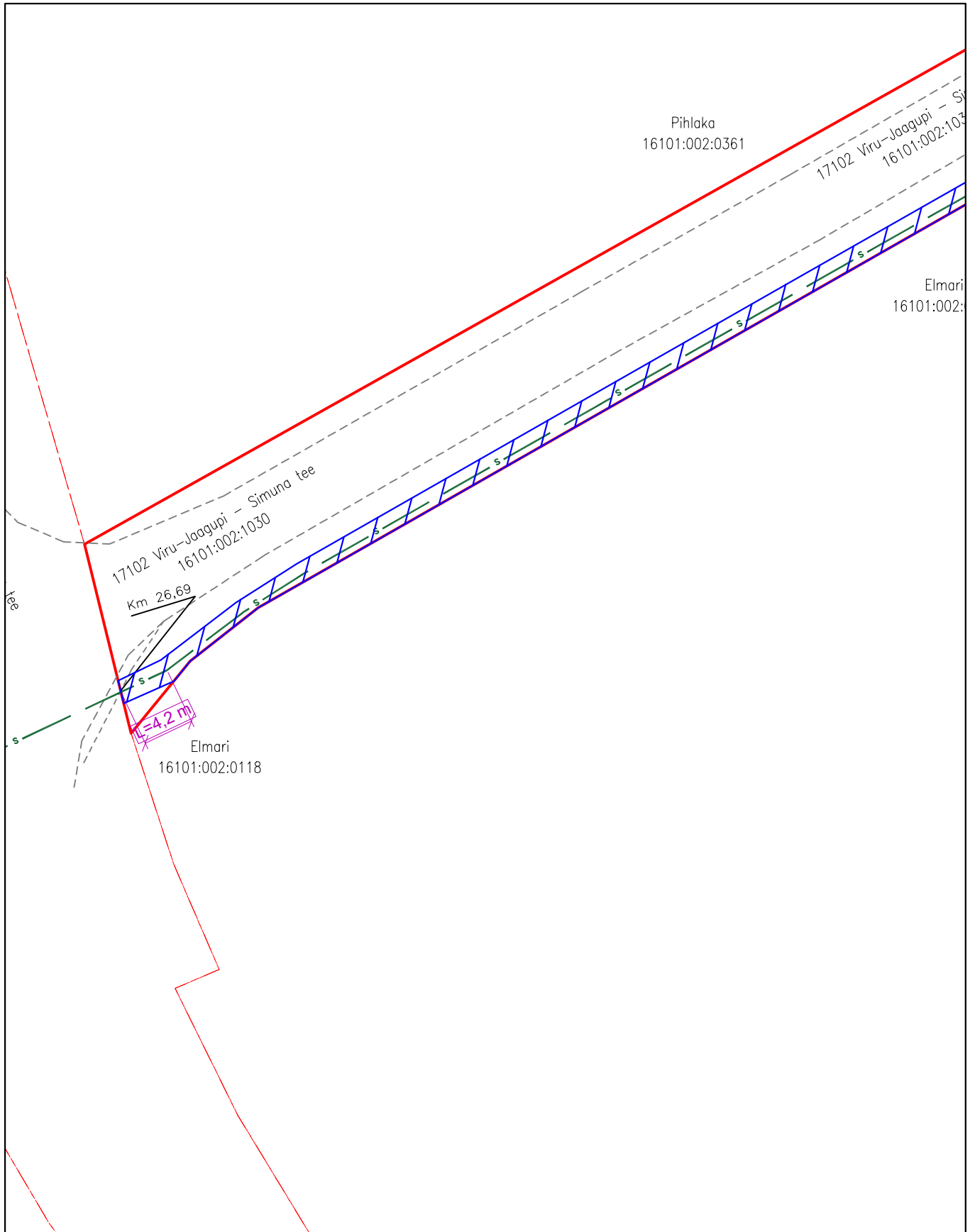
Registriosa: 8919350

katastritunnus 16101:002:1030;






Ristumine: km 26.53

Teel kulgemine: 26,53-26,69

Leht 1/2



Mõõtkava: M 1:500  
Koostaja: Kristjan Toro  
Projekti nr: VT1914

-  Lepingu objektiks oleva katastriüksuse piir
-  Katastriüksuste piirid
-  Projekteeritav sidemaatrans (Enefit Connect)
-  Olemasolev sidetrass (ELA SA)
-  Isikliku kasutusõiguse ala 280 m<sup>2</sup>

# ISIKLIKU KASUTUSÕIGUSE KOORMATAVA ALA PLAAN

Lääne-Viru maakond, Avanduse küla, 17102 Viru-Jaagupi - Simuna tee

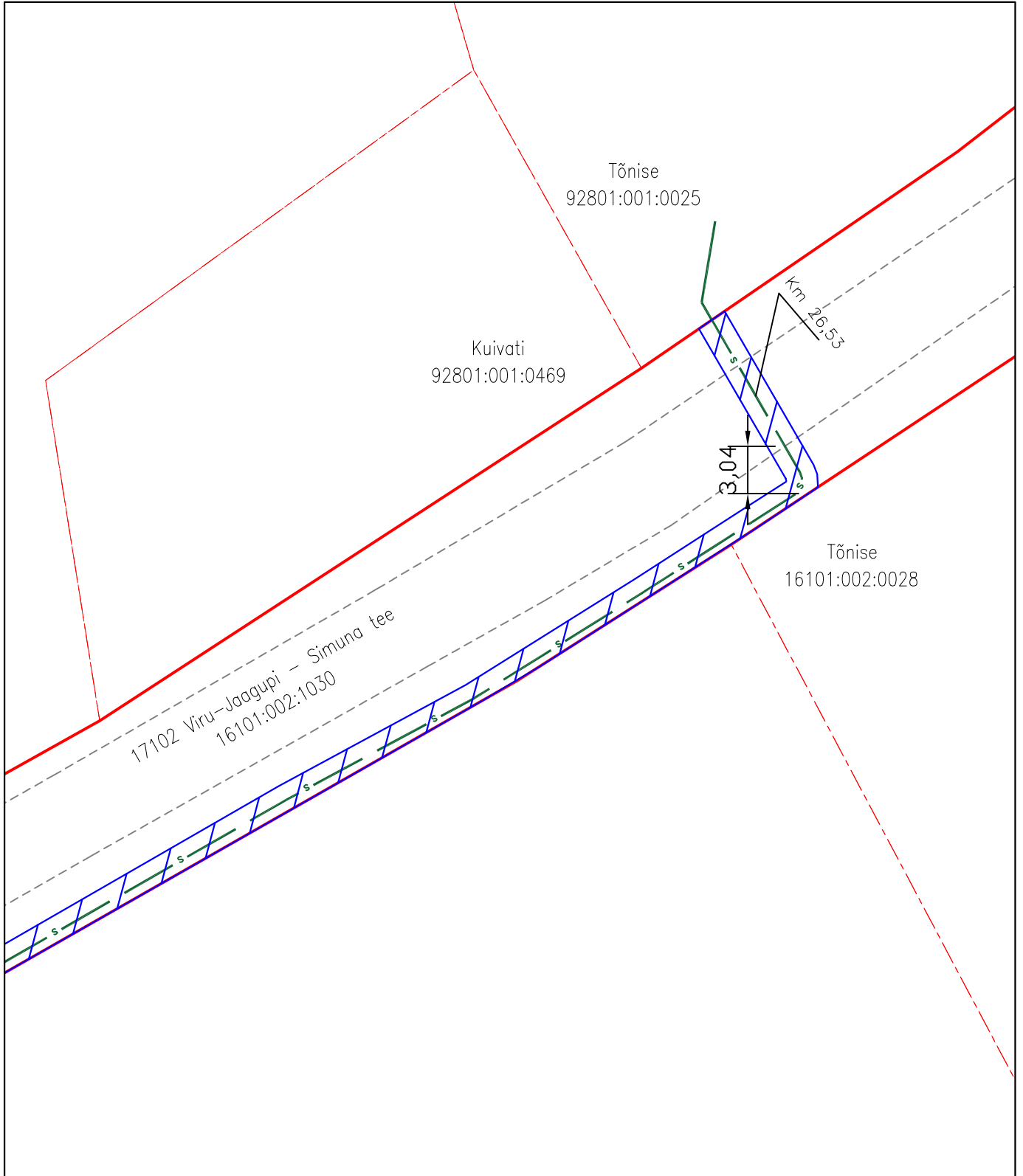
Registriosa:8919350

katastritunnus 16101:002:1030;





Ristumine: km 26.53

Teel kulgemine: 26,53-26,69

Leht 2/2



Mõõtkava: M 1:500  
Koostaja: Kristjan Toro  
Projekti nr: VT1914

-  Lepingu objektiks oleva katastriüksuse piir
-  Katastriüksuste piirid
-  Projekteeritav sidemaatross (Enefit Connect)
-  Isikliku kasutusõiguse ala 280 m<sup>2</sup>